

2019 год

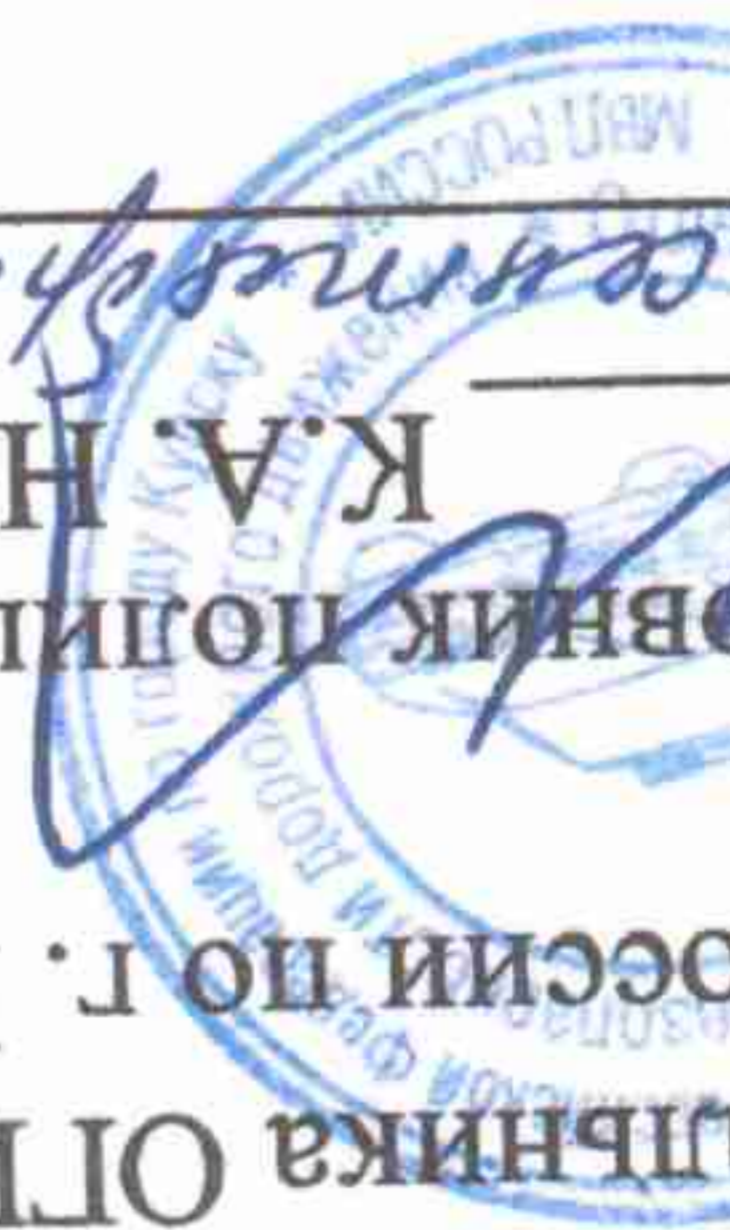
МБОУ «Средняя общеобразовательная школа № 54» г. Курск
(наименование образовательной организации)

(типовой)

дорожной безопасности образовательной организации

ПАСПОРТ

«СОГЛАСОВАНО»
Зам. начальника ОМВД
УМВД России по г. Курску
К.А. Нарыков
полковник полиции
«01» сентября 2019 г.



«СОГЛАСОВАНО»
Председатель комитета
образования г. Курск
С.И. Белкин
2019 г.



«УТВЕРЖДАЮ»
Директор МБОУ «Средняя
общеобразовательная
школа №54» г. Курск
О.В. Кобцева
«01» сентября 2019 г.



Общие сведения

Полное наименование образовательной организации: Муниципальное бюджетное общеобразовательное учреждение «Средняя общеобразовательная школа № 54» города Курска

Тип образовательной организации: общеобразовательная

Юридический адрес: 305048, г. Курск, проезд Сергеева, д. 14.

Фактический адрес: 305048, г. Курск, проезд Сергеева, д. 14.

Руководитель образовательной организации:

Директор Кобцева Оксана Витальевна, тел. +7 (4712) 52-52-79

Заместитель директора

по учебной работе Головки И.Н., Шапошникова Т.Г., Суслова Э.А.

+ 7 (4712) 52-52-79

Заместитель директора

по воспитательной работе Евлевская Л.А, тел. 7 (4712) 52-52-79

Ответственные работники

муниципального органа

образования

Ответственные от

Госавтоинспекции

инспектор по ПДД отделения ТИ и П ОИБДД
УМВД России по г.Курску капитан полиции Руденко

Анна Ватервейна

телефон: 36-72-90

Ответственные работники

за мероприятия по профилактике

легкого травматизма

заместитель директора по ВР Евлевская Л.А.

+7 (4712) 53-41-61

Руководитель или ответственный

работник дорожно-эксплуатационной

организации, осуществляющей

содержание Улично-дорожной сети (УДС)*

Председатель Комитета ЖКХ г.Курск

Цуканов Сергей Михайлович +7 (4712) 52-15-95

факс, для справок
телефон

Руководитель или ответственный

работник дорожно-эксплуатационной

организации, осуществляющей

содержание технических средств

организации дорожного

движения (ТСОДД)*

Директор МБУ СМДИ г.Курск

Аверьяков Олег Геннадьевич +7 (4712) 33-04-62

факс, для справок
телефон

Количество обучающихся (учащихся, воспитанников) – 1070 человек

Наличие углка по ВДП - имеется на 1 этаже

Наличие автопорка (площадки) по ВДП - нет

Наличие автобуса в образовательной организации - нет

Время занятий в образовательной организации:

1-ая смена: 08 час. 30 мин. – 15 час.00 мин.

внеклассные занятия: 15 час. 30 мин. – 16 час.00 мин.

Телефоны оперативных служб:

112- единый телефон Службы спасения

+7 (4712) 53-56-85 – экстренная часть Северо - западного округа по линии

УМВД России по г. Курску

Дорожно-эксплуатационные организации, осуществляющие содержание и эксплуатацию объектов дорожно-эксплуатационной сети (УДС)* в соответствии с законодательством Российской Федерации (Федеральный закон «О безопасности дорожного движения» от 10 декабря 1995 г. № 196-ФЗ, Кодекс Российской Федерации об административных правонарушениях, Гражданский кодекс Российской Федерации (Федерации))

1. План-схемы образовательной организации (сокращение – ОО).
 1. Район расположения образовательной организации, пути движения транспортных средств и детей (обучающихся).
 2. Организация дорожного движения в непосредственной близости от образовательной организации с размещением соответствующих технических средств организации дорожного движения, маршруты движения детей и расположение парковочных мест.
 3. Маршруты движения организованных групп детей от образовательной организации к стадиону, парку или спортивно-оздоровительному комплексу.
 4. Путь движения транспортных средств к местам разгрузки/погрузки и рекомендуемые безопасные пути передвижения детей по территории образовательной организации.

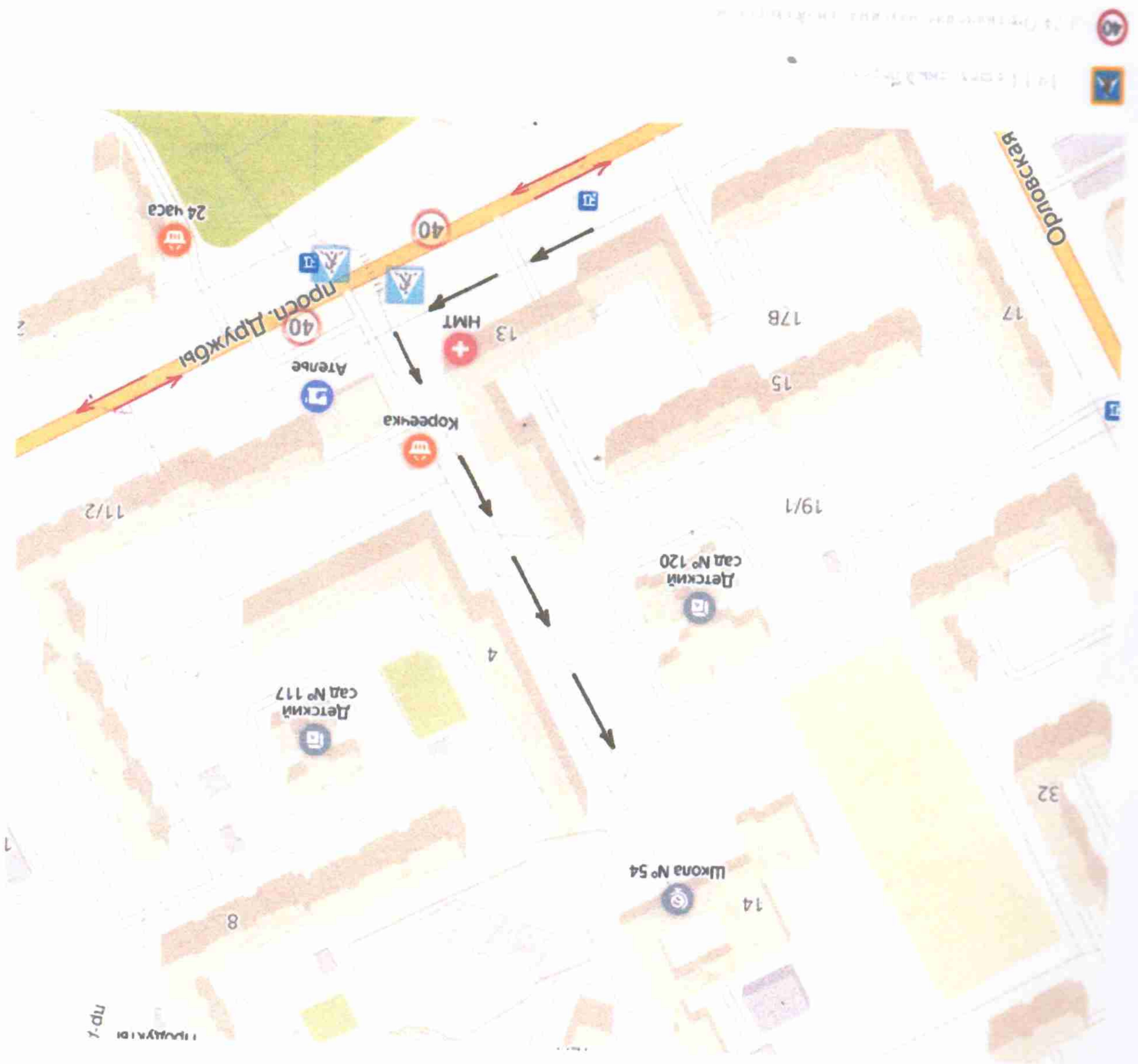
- II. Информация об обеспечении безопасности перевозок детей специальными транспортным средством (автобусом).
 1. Общие сведения.
 2. Маршрут движения автобуса образовательной организации.
 3. Безопасное расположение остановки автобуса у образовательной организации.

организации.

III. Приложения.

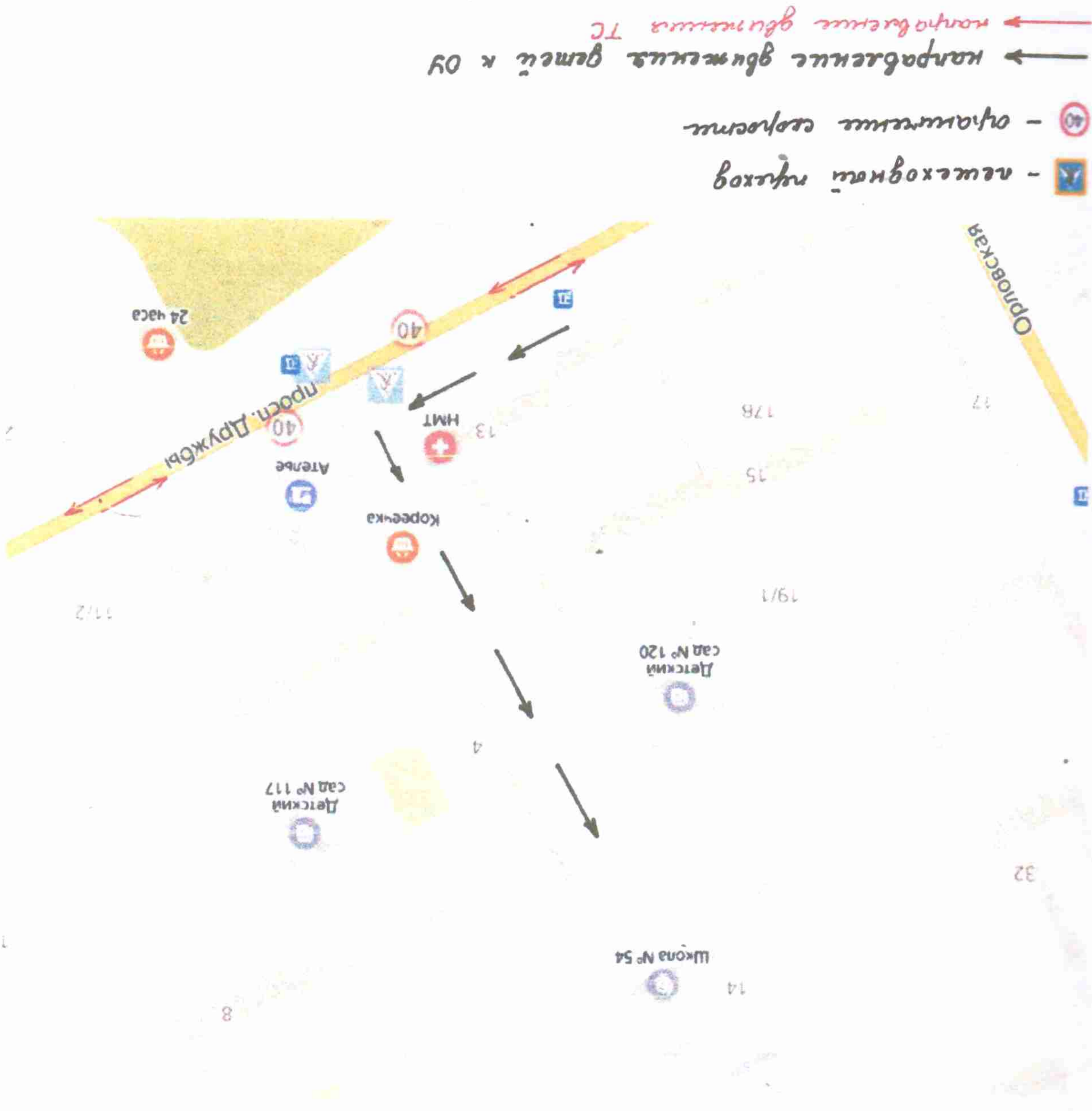
План-схема пути движения транспортных средств и детей при проведении дорожных ремонтно-строительных работ вблизи образовательной организации.

← направление движения ТС
← направление движения пешеходов

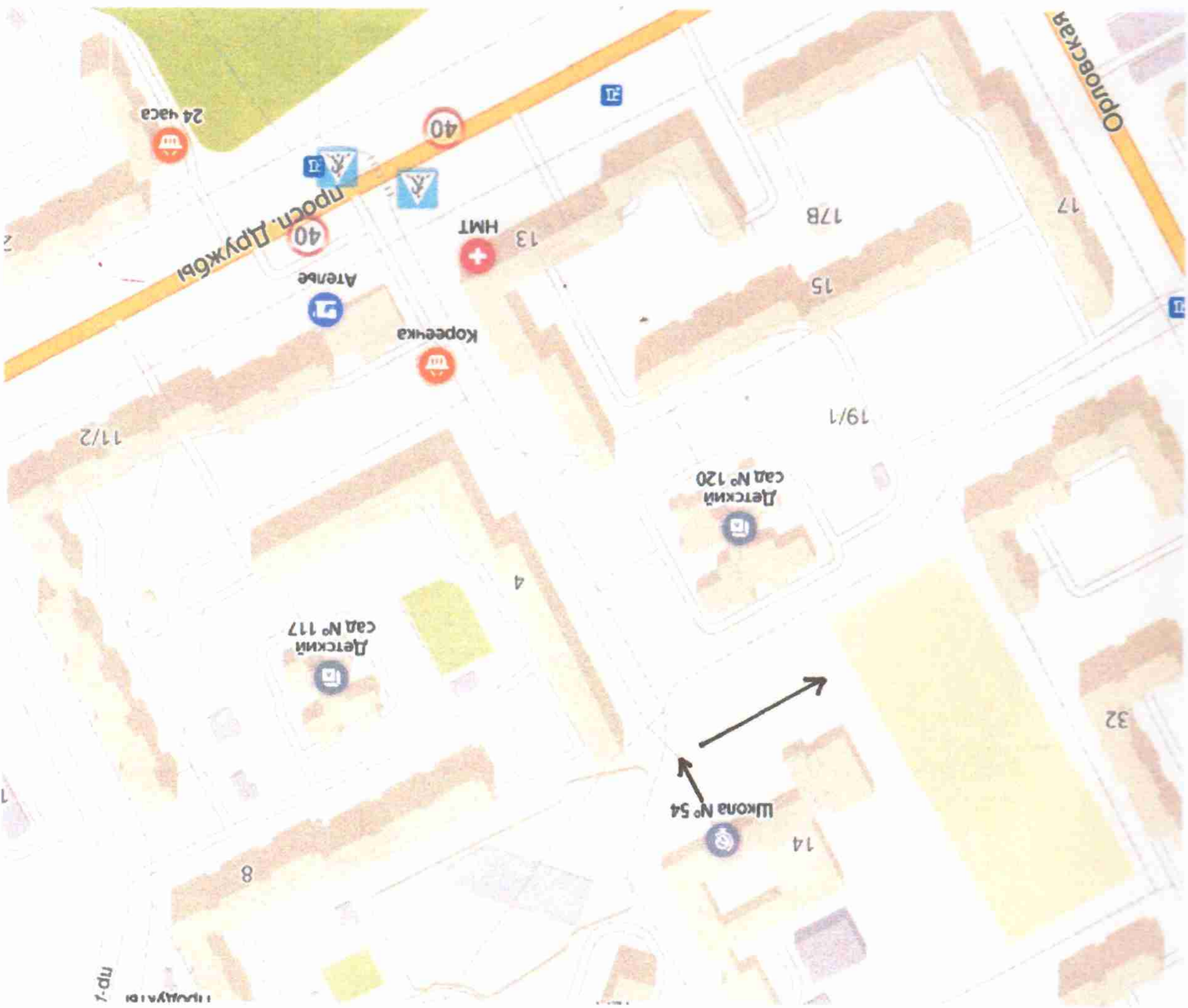


1. План-схемы образовательной организации
1. Район расположения образовательной организации,
пути движения транспортных средств и детей
(обучающихся)

2. Схема организации дорожного движения в непосредственной близости от образовательной организации с размещением соответствующих технических средств организации дорожного движения, маршрутов движения детей и расположения парковочных мест



← направление движения семьи к магазину



3. Маршруты движения организованных групп детей от образовательной организации к стадиону, парку или спортивно-оздоровительному комплексу

4. Пути движения транспортных средств к местам разгрузки/погрузки и рекомендуемые безопасные пути передвижения детей по территории образовательной организации



Пути движения транспортных средств к местам разгрузки (погрузки)



Рекомендуемые безопасные пути передвижения детей по территории ОУ

